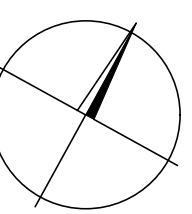


LEGENDA		LEGENDA INŽENÝRSKÝCH SÍTÍ	
	Navrhovaná trasa kanalizace, přípojky		sdělovací vedení - stávající
			plynovodní potrubí NTL - stávající
			plynovodní potrubí STL - stávající
	Navrhovaná prefabrikovaná šachta		vodovodní vedení - stávající
	Navrhovaná prefabrikovaná uliční vpusť		kanalizace - stávající
LEGENDA			nadzemní vedení VN - stávající
	Uliční vpusť		podzemní vedení NN - stávající
	Šachta, poklop		horkovod - stávající
	Vzrostlý strom		veřejné osvětlení - stávající
	El. zařízení, lampy		
	Polohopis		
	Katastrální mapa		



Výškový systém: Bpv
Souřadnicový systém: S-JTSK

Pozn.:
Průběh inženýrských sítí byl vyneseno z orientačních zákresů
pořízených jejich správci a je pouze orientační!

SO 301 Kanalizace dešťová – II/605 km 0,980–1,440

Objednatel:

Středočeský kraj

Středočeský kraj
Zborovská 11
150 21 Praha 5




Zhotovitel PDPS:

NOVÁK & PARTNER, s.r.o.

V Olšinách 2300/75
100 00 Praha 10

HIP:

Ing. Martin Máša

NovákPartner	Vypracoval	Tomáš Prágl		Zak. číslo	18-NO-02-00	
	Zodp. projektant	Ing. Sárka Novotná		Datum	03/2019	
	Tech. kontrola	Ing. Jan Vorel		Stupeň	PDPS	
	Akce	II/605 a III/2365 Beroun, rekonstrukce silnic			Počet formátů	6 x A4
Zhotovitel: NOVÁK & PARTNER, s.r.o. V Olšinách 2300/75 100 00 Praha 10	Příloha	SITUACE			Měřítka	1:500
					Č. přílohy	Paré
					2	